

Neu: alle Kurse finden garantiert statt!

Programm 1. Halbjahr 2008

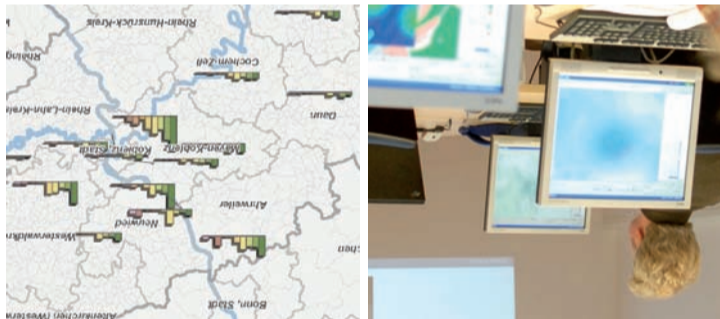

lernen ohne Umwege

GIS-Schulungen, eine Investition die sich lohnt!

Mit ArcGIS von ESRI steht Ihnen eines der besten Geo-Informationssysteme zur Verfügung. Als führende Partner von ESRI möchten wir Sie mit unseren Schulungen in die Lage versetzen, die Software richtig einzusetzen, neue Module zu erlernen sowie effizienter zu Arbeiten. Die Softwareinvestitionen werden sich schneller rechnen und ihr Wissen bleibt auf dem neuesten Stand.

Wir bieten Ihnen die bestmöglichen Weiterbildungsbedingungen durch kleine Gruppen-Größen sowie Lernen am eigenen Arbeitsplatz. Unsere erfahrenen Trainer stehen Ihnen zudem jederzeit für individuelle Fragen zur Verfügung.

Und wann dürfen wir Sie überzeugen?



Deutsche Post

Entgelt bezahlt
54290 Trier

alta4 Geoinformatik AG

Frauenstraße 8-9 • 54290 Trier • Germany

An alle, die lernen wollen, geographische Informationssysteme richtig einzusetzen.



Neu: alle Kurse finden garantiert statt!

alta4 Geoinformatik AG
Frauenstraße 8 - 9
54290 Trier
info@alta4.com
www.alta4.com
Tel. 0651-96626-0

INTEND Geoinformatik GmbH
Ludwig-Erhard-Straße 12
34131 Kassel
www.intend.de
Tel. 0341-9020739

GEO Net solution GmbH
G.-Schumann-Straße 301
04159 Leipzig
www.geonetsolution.de
info@geonetsolution.de

Wir beraten Sie gerne bei der Wahl der richtigen Kurse und Übernachtungsmöglichkeiten.

„Insgesamt eine sehr gute Veranstaltung, die meine Erwartungen voll erfüllt hat. Besonders die gute Struktur und die klare Vortragsweise von Frau Zöllner. Vielen Dank!“
C. Schnatmeyer, HGA - Hydrogeologie/Geotechnik/Altlasten

„Dieser Kurs zählt zu sicherlich zu den besten die ich besuchen durfte! Trainern sehr gut!“
M. Junk, U.S. Army - Taylor Kaserne

„Die Schulung vermittelt in kurzer Zeit einen guten Überblick über ein sehr komplexes und vielfältiges Programm. Die Inhalte waren sehr gut strukturiert.“
L. Meyer, TASH Tourismusagentur Schleswig-Holstein GmbH

„Es hat wieder viel Spaß gemacht, Lernertag inklusiv. Weiter soll!“
K. Lorenz, Fachhochschule Osnabrück

Jetzt gleich anmelden!

Zurück zu den Kunden



HTML ImageMapper NG - AJAX



HTML ImageMapper: Einfache Internet-GIS-Lösungen

Veröffentlichen Sie Ihre ArcGIS-Karten online oder auf CD-ROM

- Intuitiver, schicker HTML-Client
- Wechsel zwischen den Ansichten (Themen) im Browser
- Professionelle Batch-Funktion
- Kartenelexport nach Google Earth



Nie wieder suchen

- 8 Megapixel
- Robuste Ausführung
- 28mm Weitwinkel bis 55mm Zoom
- Zu jedem Photo die Position speichern
- Memofunktion: Attributierung vor Ort

Geo-Imaging-Software: GPS PhotoMapper

- Integrieren Sie Photos ins GIS
- Interaktive Hotlinks
- Photos mit Karten layouten und drucken

Kurse und Termine im ersten Halbjahr 2008

Schneller und effizienter mit ArcGIS 9.2 arbeiten: Machen Sie sich schlau!

Mit ArcGIS von ESRI steht Ihnen eines der besten Geo-Informationssysteme zur Verfügung. Unsere Schulungen versetzen Sie in die Lage, die Software richtig einzusetzen, neue Module zu erlernen sowie effizienter zu arbeiten.

10% Frühbucherrabatt bei Anmeldung 2 Monate vor Kursbeginn

Einsteigerschulungen

2 ArcGIS ArcView 9 Einsteiger - 4 Tage - Preis: 1.099,00 €	14.01. - 17.01.	Trier
GIS-Grundlagen, Datenformate, Kartenerstellung und Geoanalysen. Für alle, die GIS schnell und einfach erlernen wollen.	17.03. - 20.03.	Trier
	15.04. - 18.04.	Berlin
	16.06. - 19.06.	Trier

Schulungen zum Upgrade

4 ArcGIS ArcView 9 Umsteiger - 3 Tage - Preis: 899,00 €	28.01. - 30.01.	Trier
ArcGIS 9 effizient bedienen und einsetzen lernen. Vorkenntnisse in ArcView 3 oder anderen GIS und CAD-Systemen erforderlich.	18.02. - 20.02.	Hamburg
	03.03. - 05.03.	Trier
	31.03. - 02.04.	München
	05.05. - 07.05.	Kassel
	02.06. - 04.06.	Trier
	23.06. - 25.06.	Konstanz

51 Neues in ArcGIS 9.2 - 2 Tage - Preis: 699,00 €	31.01. - 01.02.	Trier
Effektiv von ArcGIS 8/9 auf 9.2 updaten: Neue Features der Geodatabase, Animationen, Schleifen im Model Builder, Zugriff auf Excel und weitere Verbesserungen.	21.02. - 22.02.	Hamburg
	06.03. - 07.03.	Trier
	08.05. - 09.05.	Kassel
	26.06. - 27.06.	Konstanz

ArcGIS - Erweiterungen

7 ArcGIS Spatial Analyst - 2 Tage - Preis: 699,00 €	13.02. - 14.02.	Kassel
Höhenmodelle, 3D-Schummerung, Isolines, räumliche Dichteberechnung und weitere Möglichkeiten der Rasterdatenverarbeitung.	28.04. - 29.04.	Trier

8 ArcGIS 3D Analyst & ArcGlobe - 1 Tag - Preis: 399,00 €	15.02.	Kassel
3-dimensionale Visualisierung und Animation von GIS-Daten.	30.04.	Trier

23 ArcGIS Network Analyst - 2 Tage - Preis: 699,00 €	13.05. - 14.05.	Trier
Routing und Verbreitungsgebiete, Erreichbarkeit, Entfernungstabellen sowie Tipps und Tricks zur Verwendung von Tele Atlas Daten.		

Mobile GIS

19 Mobile Datenerfassung mit ArcPad - 1 Tag - Preis: 399,00 €	27.02.	Kassel
Einführung in die Funktionalität und den praktischen Umgang mit ArcPad. GIS-Kenntnisse sind von Vorteil.*	23.04.	Kassel
	25.06.	Trier

35 Mobile Informations- und Erfassungssysteme im Verkehrswesen - 1 Tag - Preis: 399,00 €	06.03.	Leipzig
Einweisung in die Funktionalitäten von MobiGISRoad und	08.04.	Hamburg
	04.06.	Leipzig

MobilMatrix SIB, Programme zur effektiven digitalen Datenerfassung und Fortführung von Straßeninformationen sowie der Elemente des Anlagebestandes.**

Alle Preise zzgl. MwSt.

* Durchgeführt von INTEND Geoinformatik GmbH, Durchführungsgarantie ab 2 Teilnehmer

** Durchgeführt von GEO Net solution GmbH

© 2008. ESRI, ArcGIS, ArcView, ArcIMS, ArcSDE, ArcPad, der ESRI Globus, Spatial Analyst, Network Analyst, 3D Analyst, ArcGlobe und ArcGIS Server sind Warenzeichen oder eingetragene Warenzeichen von ESRI Inc.

Vertiefungsschulungen

32 Projektionen und Koordinatensysteme - 1 Tag - Preis: 399,00 €	12.02.	Kassel
Theorie und Anwendung von Projektionen und Koordinatensystemen in ArcGIS.	10.03.	Trier
	30.05.	München
	09.06.	Trier

11 Digitalisieren und Editieren - 1 Tag - Preis: 399,00 €	18.01.	Trier
Umfangreiche Digitalisier-, Editier- und Konstruktionsmöglichkeiten in ArcGIS. Tipps und Tricks.	20.06.	Trier

25 Kartographie I - 2 Tage - Preis: 699,00 €	11.03. - 12.03.	Trier
Beschriftung (Labeling), Kartographie und Layout in ArcGIS optimal nutzen.	26.05. - 27.05.	München

33 Kartographie II - 2 Tage - Preis: 699,00 €	13.03. - 14.03.	Trier
Kartographie in der Geodatabase mit Representations. Erstellen hochwertiger kartographischer Darstellungen mit ArcGIS und Erlernen datenbank- und regelgestützter Kartographie.	28.05. - 29.05.	München

12 Geoprocessing und Model Builder - 2 Tage - 699,00 €	26.02. - 27.02.	Trier
Räumliche Analysefunktionen und Datenmodellierung in Toolbox, Kommandozeile und Model Builder. Skripting-Einführung in ArcGIS.	10.06. - 11.06.	Trier

22 Python-Skripting in ArcGIS - 2 Tage - Preis: 699,00 €	28.02. - 29.02.	Trier
Einführung in die Programmierung von Skripten zur Automatisierung der Geoverarbeitung unter ArcGIS 9. ArcView 9- und Model Builder-Kenntnisse werden vorausgesetzt, Programmierkenntnisse sind von Vorteil.	12.06. - 13.06.	Trier

30 Geodatenbanken in ArcGIS I - 2 Tage - Preis: 699,00 €	22.01. - 23.01.	Trier
Mehr Möglichkeiten und intelligentere Datenhaltung durch Personal und File-Geodatabase statt Shape Files.	03.04. - 04.04.	München
	22.04. - 23.04.	Trier

28 Routenerstellung und Lineare Referenzierung in ArcGIS - 1 Tag - Preis: 399,00 €	15.05.	Trier
Routen für Wander- und Radwege, Buslinien und Gewässernetze erstellen sowie Beschriftung wie Kilometrierung erzeugen. Genauigkeitsoptimierung durch Kalibration mit M-Werten.		

ArcGIS Server - Produkte

37 Einführung in ArcGIS Server - 2 Tage - Preis: 799,00 €	10.04. - 11.04.	Trier
Performante hochwertige Internet-Karten und Geoprocessing-Tools als serverseitige GIS-Dienste zur Verfügung stellen.	05.06. - 06.06.	Trier

36 Geodatenbanken in ArcGIS II - 2 Tage - Preis: 799,00 €	24.01. - 25.01.	Trier
Multiuser-Geodatenbanken mit ArcSDE: effektives Datenmanagement, Versionierung und Relationship-Classes.	24.04. - 25.04.	Trier

Schulungskalender

2008	1	2	3	4	5	6	7	8	9	10	11	12	13	14	15	16	17	18	19	20	21	22	23	24	25	26	27	28	29	30	31
Januar					Sa	So						Sa	So	2				11	Sa	So		30		36		Sa	So	4			31
Februar		Sa	So				37		Sa	So		32	7	8	Sa	So		4			31		Sa	So		12	19	22			
März	Sa	So	4			35	31		Sa	So	32	25	33		Sa	So	2					Sa	So						Sa	So	4
April	4		30		Sa	So		35			37		Sa	So		2			Sa	So		30	19	36		Sa	So	7		8	
Mai			Sa	So	4			31		Sa	So		23	28		Sa	So						Sa	So	25		33		32	Sa	
Juni	So	4		35		37		Sa	So	32	12	22		Sa	So	2					Sa	So	4		19	31		Sa	So		


Unsere Standorte



Trier
In Trier finden unsere Kurse im modernen alta4-Schulungszentrum statt. Die Wein- und Moselmetropole ist als Monument römischer Zeitgeschichte immer eine Reise wert.



Kassel
Sie erreichen Kassel von überall schnell und bequem per ICE.



München
Kommen Sie in die Landeshauptstadt Bayerns. München ist eines der wichtigsten Wirtschafts- und GIS-Zentren.



Berlin **NEU!**
Die Metropole ist bedeutender Verkehrsknotenpunkt und Zentrum für Politik, Medien, Kultur und Wissenschaft.




Hamburg
Zwischen Elbe und Alster schulen wir in der pulsierenden Stadt mit Welthafen.



Konstanz
In Konstanz, der größten Stadt am Bodensee, unweit der schweizer Grenze, kommen bereits Urlaubsgefühle auf.



Leipzig
Lernen Sie die unverwechselbaren Seiten von Leipzig kennen. Die Stadt ist lebendiger Knotenpunkt für Messen, Kongresse und Handel, aber auch für Kultur und Sport.



... oder Inhouse bei Ihnen
Sie stellen den Raum, wir kümmern uns um den Rest: Trainer, GIS-Software-Lizenzen und auf Wunsch sogar die komplette Hardwareausstattung. Rechner, Beamer und Bildschirme für bis zu 8 Teilnehmer bringen wir mit!